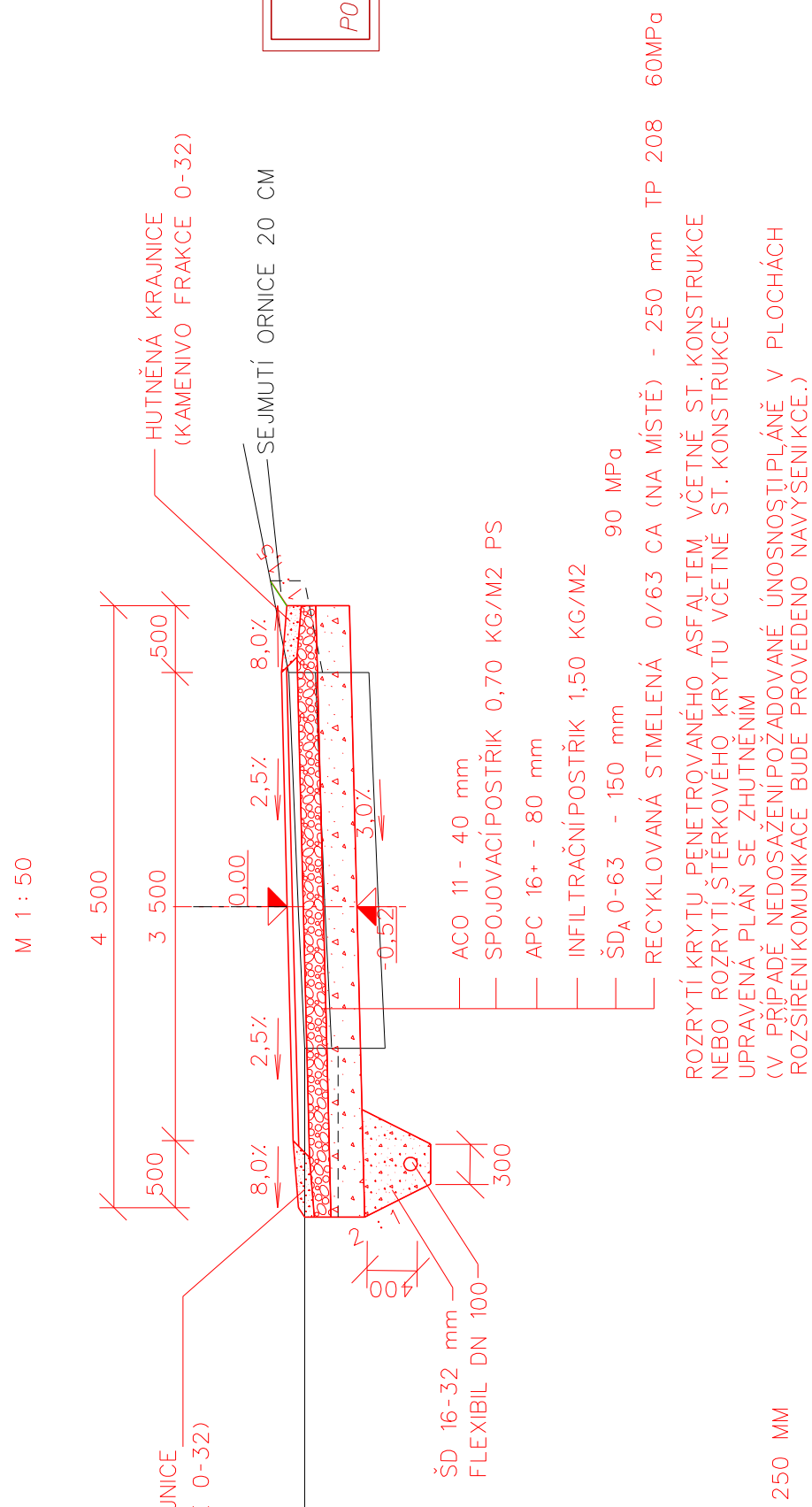
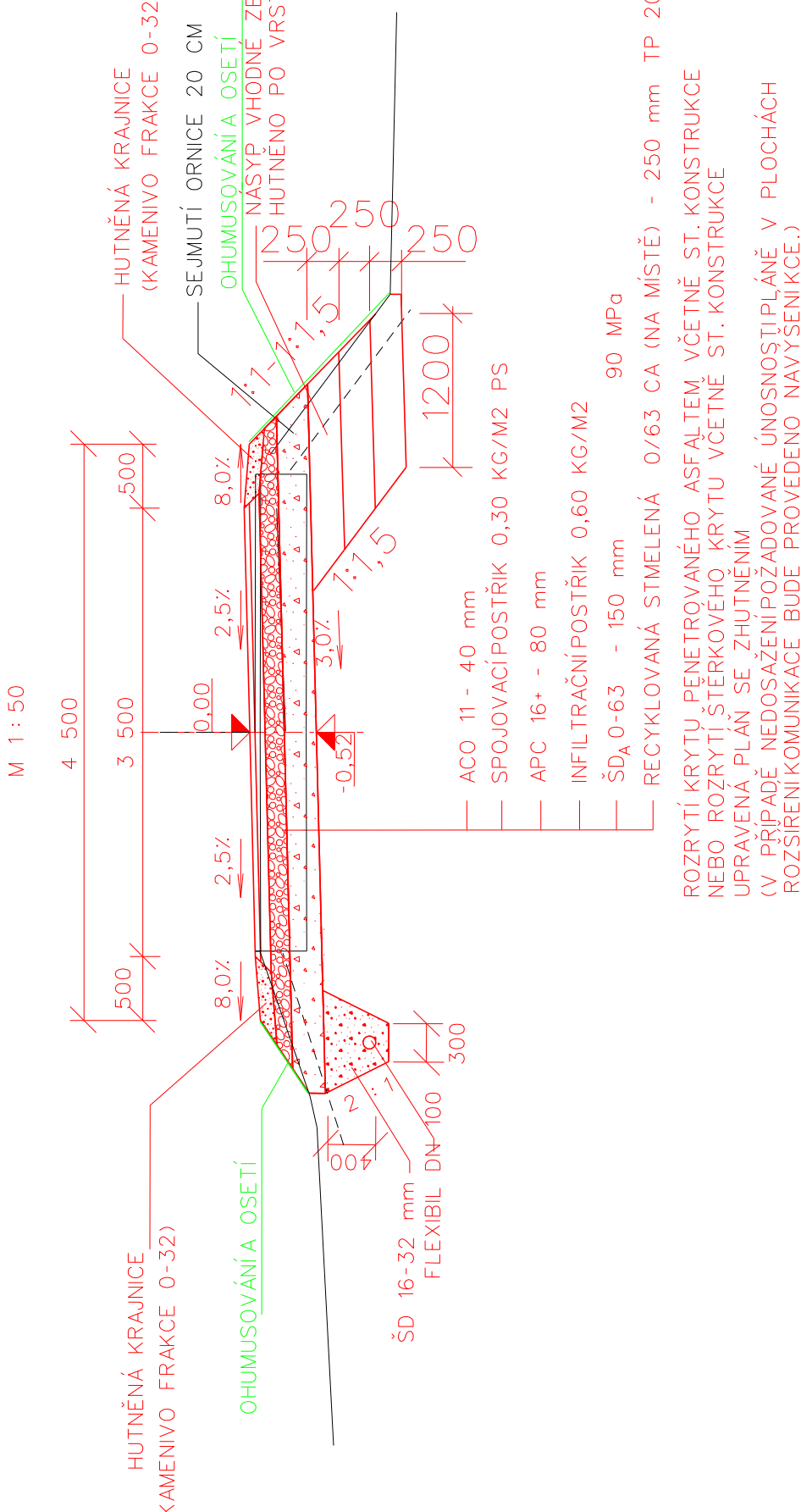


VZOROVÝ PŘÍČNÝ ŘEZ - P4,5/20
POLNÍ CESTA HC30-R
KATALOGOVÝ LIST PN4-I
KM 0,036 00 - 0,234 09
KRYTÍ - ASFALTOBETON



VZOROVÝ PŘÍČNÝ ŘEZ - P4,5/20
POLNÍ CESTA HC30-R
KATALOGOVÝ LIST PN4-I
KM 0,000 00 - 0,036 00
KRYTÍ - ASFALTOBETON



NAPOJENÍ NA LESNÍ CESTU
DĚLKY 0,7 m, ŠÍŘKY 5,7 m
ROZŠÍŘENÍ 4,7 m²
KM 0,184 40 - 0,193 50

ZARÍZENÍ STAVENIŠTĚ
28 m²

NAPOJENÍ NA POLNÍ CESTU
V K.Ú. HORNÍ TRČŠNOVEC
KM 0,234 09

α	8,31°
R	110
L	7,99
Z	0,29
d	15,95

α	2,11°
R	300
L	5,52
Z	0,05
d	11,05

α	1,07°
R	500
L	4,67
Z	0,02
d	9,34

LEVOSTRANNÝ SJEZD
DĚLKY 0,6 m, ŠÍŘKY 10,0 m
ROZŠÍŘENÍ 5,5 m²
KM 0,058 35 - 0,070 14

LEVOSTRANNÝ SJEZD
DĚLKY 0,5 m, ŠÍŘKY 10,0 m
ROZŠÍŘENÍ 5,26 m²
KM 0,107 15 - 0,118 89

LEVOSTRANNÝ SJEZD
DĚLKY 0,85 m, ŠÍŘKY 10,0 m
ROZŠÍŘENÍ 9,4 m²
KM 0,032 44 - 0,045 84

SO-102 RÁMOVÝ PROPUSTĚK
PROPUSTĚK P6 (DLE PSZ)
REKONSTRUKCE KMO DAT 86
PŘÍLOHA D11.2.4.

NAPOJENÍ NA SILNICI II/311
NAPOJENÍ DL. 28,0 m + ASF. EMULZNÍ ZÁLIVKA
ROZŠÍŘENÍ 44,7 m
KM 0,000 00

VODOROVNÉ DOPRAVNÍ ZNAČENÍ V4
"VODÍČÍ ČARA SOUVISLÁ"

DOPRAVNÍ ZNAČKA P6
"STUJ, DEJ PŘEDNOST V JÍZDĚ"
UMÍSTĚNÍ DLE TP 65

SMĚROVÉ SLOUPKY Z-II g
UMÍSTĚNÍ DLE TP 58

DOPRAVNÍ ZNAČKA B20a
"20"
UMÍSTĚNÍ DLE TP 65

ULOŽENÍ SÍLOVACHO VEDENÍ (METALICKÉ)
DO CHRÁNICÍ KABELOVÉ PE10 DL. 5,6 m
+ OSÁZENÍ REZERVNÍ CHRÁNICÍ PE10 DL. 5,6 m
SE ZATAHOVACÍM LANKEM NA KONCÍCH
ZASLEPENA A OPATŘENA MINIMARKERY
KM 0,020 53

PRAVOSTRANNÝ SJEZD
DĚLKY 0,2 m, ŠÍŘKY 10,0 m
ROZŠÍŘENÍ 2,0 m²
KM 0,033 35 - 0,044 31

HŘÁZKA ZAJÍMKOVÁNÍ
DOČASNÝ ZÁBOR
PO DOBU VYSTAVBY PROPUSTKU

α	2,00°
R	300
L	5,24
Z	0,05
d	10,47

α	2,00°
R	300
L	5,24
Z	0,05
d	10,47

LEVOSTRANNÝ SJEZD
DĚLKY 0,6 m, ŠÍŘKY 10,0 m
ROZŠÍŘENÍ 5,5 m²
KM 0,058 35 - 0,070 14

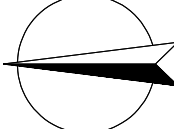
SO-102 RÁMOVÝ PROPUSTĚK
PROPUSTĚK P6 (DLE PSZ)
REKONSTRUKCE KMO DAT 86
PŘÍLOHA D11.2.4.

LEVOSTRANNÝ SJEZD
DĚLKY 0,6 m, ŠÍŘKY 10,0 m
ROZŠÍŘENÍ 5,5 m²
KM 0,058 35 - 0,070 14

LEVOSTRANNÝ SJEZD
DĚLKY 0,5 m, ŠÍŘKY 10,0 m
ROZŠÍŘENÍ 5,26 m²
KM 0,107 15 - 0,118 89


PODÉLNÉ ODVODNĚNÍ PLÁNĚ
DRENÁŽ V CELKOVÉ DÉLCE 236,00 m
KM 0,000 00 - 0,234 09
ZAUSTĚNO DO RÁMOVÉHO PROPUSTKU A
DO PŘÍKOPU V K.Ú. HORNÍ TRČŠNOVEC

- LEGENDA:
- POLNÍ CESTA NÁVRH
 - DRENÁŽ
 - VRTANÉ SONDY
 - METALICKÝ KABEL
 - MELIORACE
 - ROZHLÉDOVÉ POMĚRY
 - OCHRANNÉ PÁSMO LESA
 - OCHRANNÉ PÁSMO SILNICE II. TŘÍDY
 - HŘÁZKA ZAJÍMKOVÁNÍ - DOČASNÝ ZÁBOR
 - PO DOBU VYSTAVBY PROPUSTKU
 - STROM STÁVAJÍCÍ/K ODSTRANĚNÍ
 - PÁŘEZ K ODSTRANĚNÍ



PŘED ZAPOČETÍM PRACÍ NUTNO VYTÝČIT
VEŠKERA PODZEMNÍ VEDENÍ I
SOUŘADNICOVÝ SYSTÉM JTSC
VÝŠKOVÝ SYSTÉM BpV

Vypracoval Mikuláška Štěpánka	Zodpovědný Projektant Ing. Sytková Hana	Zodpovědný Zástupce Ing. Jakoubek Jaroslav	Kontrola Hlediska Tomáš
Kraj : Pardubický	PÚsRP : Lanškroun		
OU : Horní Cermná			
Investor : ČK – Státní pozemkový úřad, pobočka Ústí nad Orlicí			
Akce :			
Polní cesta HC30-R v k.ú. Nepomuky			
Obsah :	Podrobná situace		
Stupeň : DSP + DPS			
Datum : 04. 2024			
Formát : 6 A4			
Zak číslo : 080 30-23			
Měřítko : 1:500			
Příloha : D.1.1.2.1.			



ROKYCANOVÁ 114/IV
VYSOKÉ MÝTO 566 01
tel. 465 423 691 - 2
E-mail: agroprojekce@agroprojekce.cz